




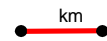

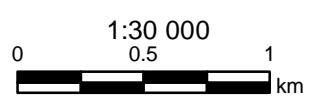


-  Camping VR
-  Belvédère
-  Point de vue
-  Poste d'accueil
-  Stationnement

Sentiers de niveau intermédiaire moyen

-  km Sentier Baie Dominique
-  km Sentier Baie du Milieu



Information 450-834-7750
Sans frais 1-800-264-5441 poste 7075
www.parcregionaux.org

Cette carte intègre des informations géographiques de sources gouvernementales. Pour des besoins de représentation, certaines données ont subi des transformations et des adaptations qui ont pu modifier la donnée originale.

Données originales utilisées Année
Cartes topographiques à l'échelle de 1/20 000 1988

Source des données utilisées
Ministère de l'Énergie et des Ressources naturelles
© Gouvernement du Québec

Projection : MTM fuseau 8, NAD83